ENGAGEMENT AT LANGENSALZA
27 June, 1866

Map 41.

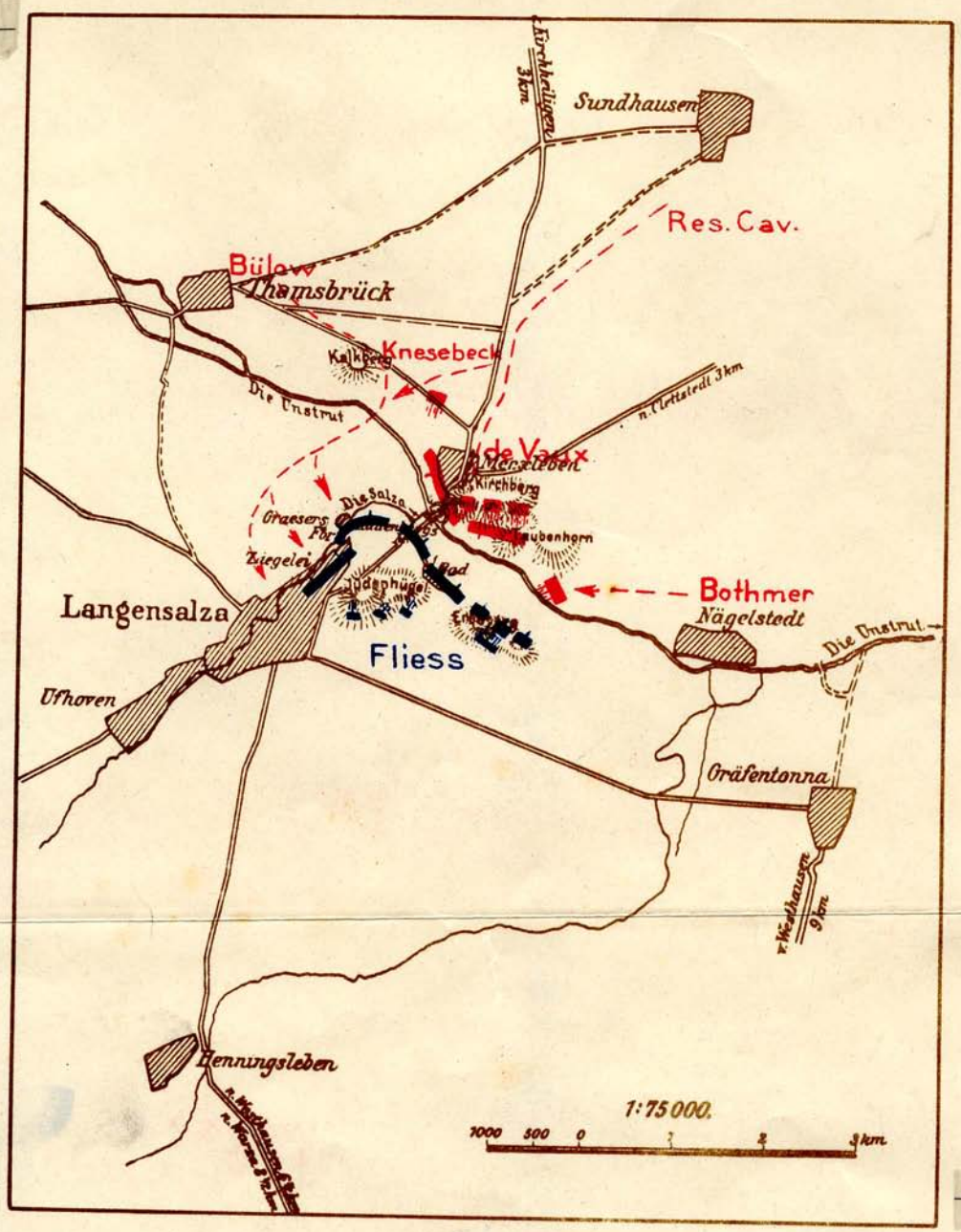

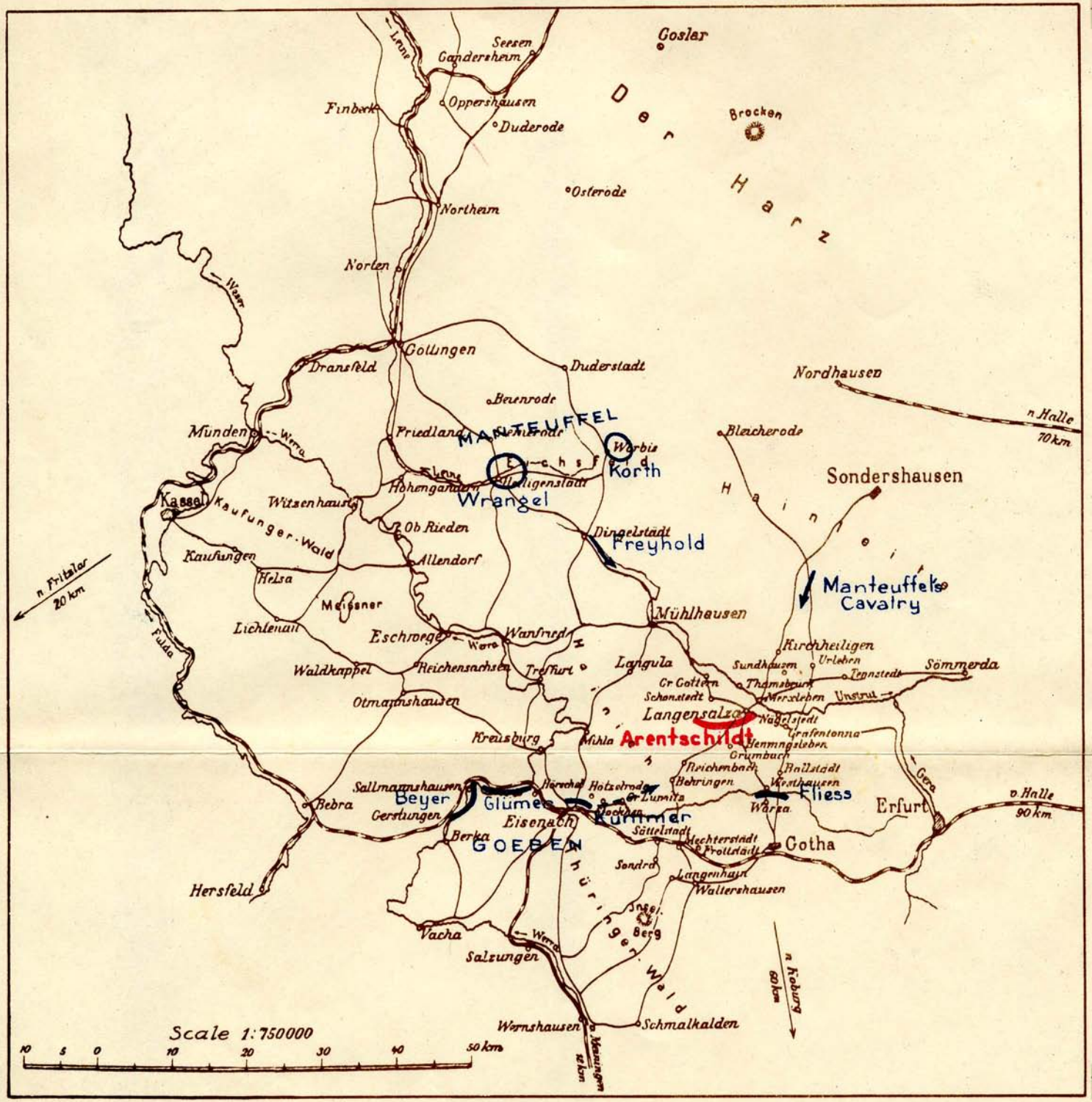
Goslar
Der Harz
Brocken
Seesen
Gandersheim
Leine
Finbeck
Oppershausen
Duderode
Osterode
Northeim
Norten
Weser
Gottingen
Dransfeld
Duderstadt
Nordhausen
n. Halle
70 km
Beuenrode
Munden
Werra
Friedland
MANTEUFFEL
Bleicherode
Worbis
Korth
Sondershausen
Hohengandern
Heiligenstadt
Wrangel
Kassel
Kaufunger-Wald
Witzenhausen
Ob Rieden
Dingelstädt
Freyhold
Kaufungen
Allendorf
Helsa
n. Fritzlar
20 km
Manteuffel's Cavalry
Meissner
Mühlhausen
Lichtenau
Eschwege
Wanfried
Fulda
Kirchheiligen
Urleben
Sömmerda
Waldkappel
Reichensachsen
Treffurt
Langula
Sundhausen
Tennstedt
Gr Gottern
Thamsbrück
Schönstedt
Wersleben
Ungeheu
Otmannshausen
Langensalza
Nägelstedt
Grafentonna
Kreuzburg
Mühla
Arentschildt
Henningsleben
Grumbach
Reichenbach
Bollstädt
Sallmannshausen
Herrchen
Holzelrode
Behringen
Westhausen
Beyer
Gr Lumitz
Fliess
Gera
Bebra
Gerstungen
Glümes
Eisenach
Kummer
Wärza
Erfurt
n. Halle
90 km
Berka
GOEBEN
Sättelstädt
Mechterstädt
Frottstädt
Gotha
Sondra
Langenhain
Waltershausen
Hersfeld
Insel Berg
Vacha
Werra
Salzungen
n. Koburg
60 km
Wernshausen
Schmalkalden
Meiningen
12 km
Scale 1:750000
10 5 0 10 20 30 40 50 km

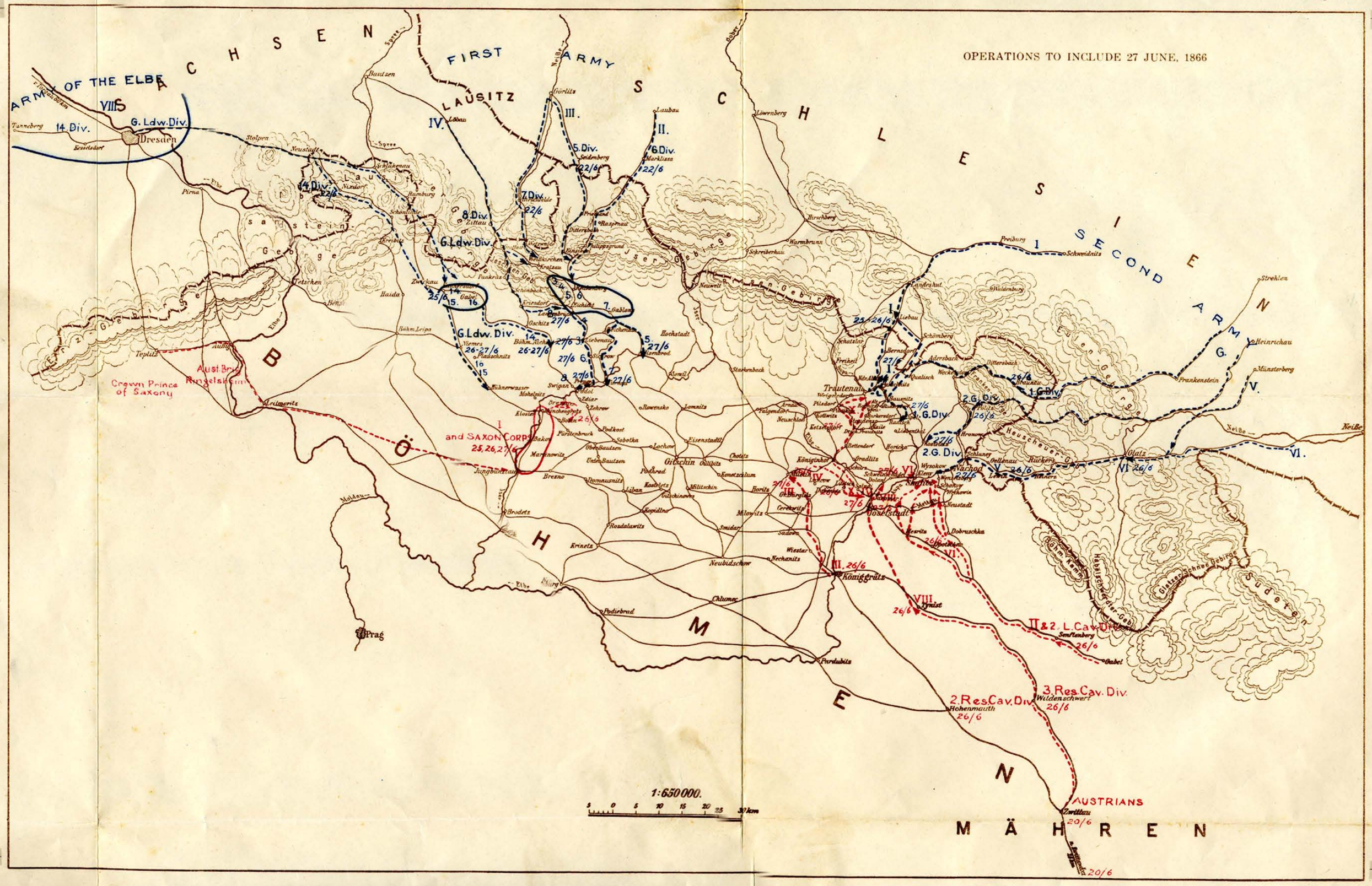
OPERATIONS TO INCLUDE 27 JUNE, 1866
ARMY OF THE ELBE
FIRST ARMY
LAUSITZ
SECOND ARMY
SCHLESIEN
SACHSEN
BÖHMEN
MÄHREN
Crown Prince of Saxony
and SAXON CORPS
AUSTRIANS
Dresden
Prag
Königgrätz
Trautenau
Gitschin
Josefstadt
Nachod
Skalitz
Jungbunzlau
Gabel
Senftenberg
Tynist
Hohenmauth
Wildenschwert
Zwittau
Pardubitz
Chlumec
Podiebrad
Neubidschow
Smidar
Milowitz
Horitz
Brodetz
Krinetz
Rozdalowitz
Kopidlno
Jaromer
Dobruschka
Neustadt
Wysokow
Lewin
Rückers
Olmütz
Neiße
Glatzer Schnee Gebirge
Sudeten
Böhm. Kamm
Habelschwerdter-Geb.
Heuscheuer-G.
Eulen-Gebirge
Riesen-Gebirge
Iser Gebirge
Jeschken-Geb.
Lausitzer Gebirge
Elbsandstein Gebirge
Erz Gebirge
Böhm. Kamm
Moldau
Elbe
Spree
Neiße
Bober
Iser
Aust. Brig. Ringelsheim
14. Div.
G. Ldw. Div.
8. Div.
7. Div.
5. Div.
6. Div.
1. G. Div.
2. G. Div.
2. Res. Cav. Div.
3. Res. Cav. Div.
II & 2. L. Cav. Div.
1:650000.
5 0 5 10 15 20 25 30 km

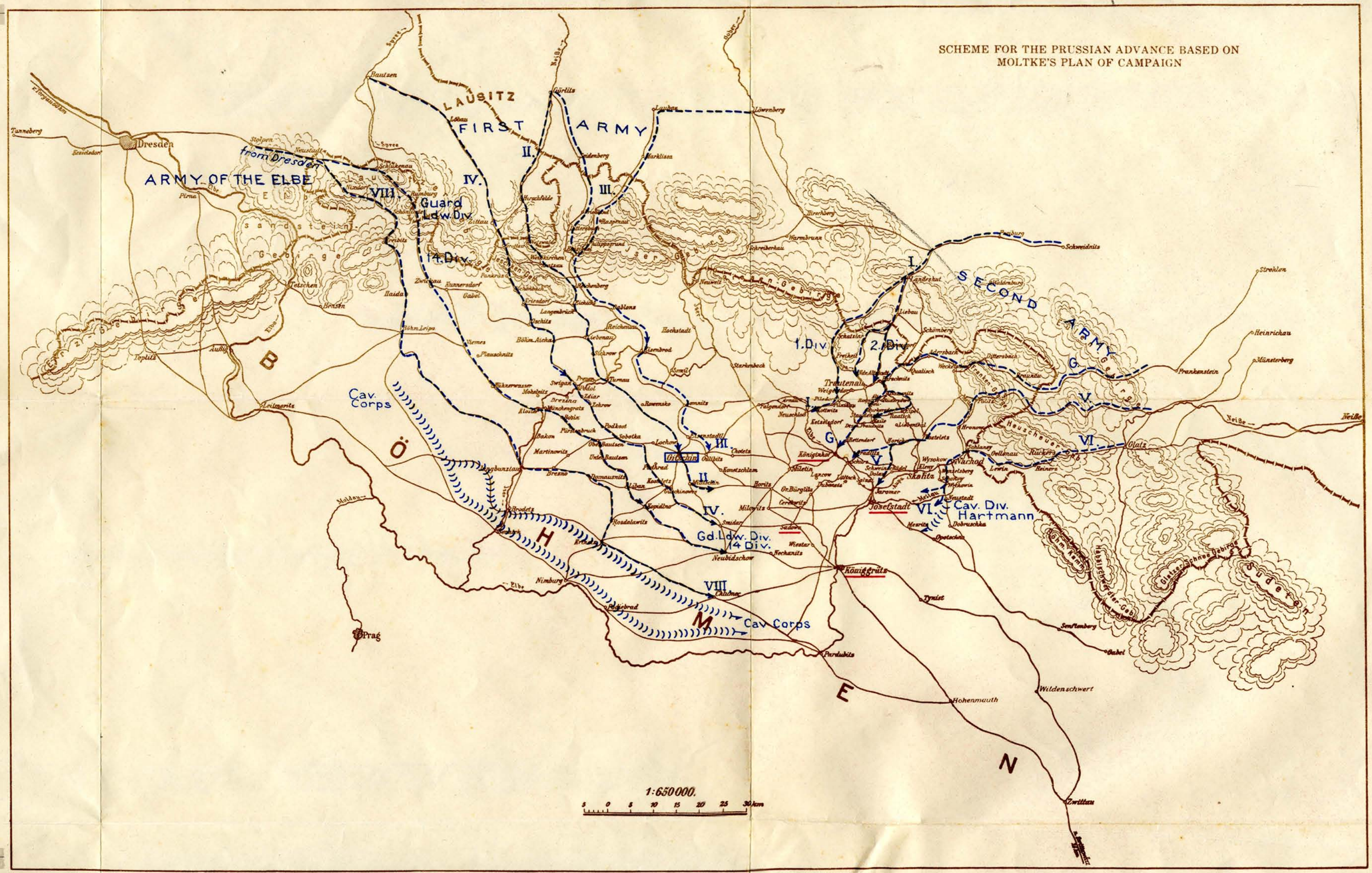
SCHEME FOR THE PRUSSIAN ADVANCE BASED ON
MOLTKE'S PLAN OF CAMPAIGN
LAUSITZ
FIRST ARMY
ARMY OF THE ELBE
from Dresden
SECOND ARMY
Guard
Ldw. Div.
14. Div.
Cav. Corps
Cav. Div. Hartmann
Gd. Ldw. Div.
14 Div.
1. Div.
2. Div.
Cav. Corps
Dresden
Bautzen
Görlitz
Löwenberg
Liegnitz
Glogau
Schweidnitz
Strehlen
Heinrichau
Münsterberg
Frankenstein
Glatz
Neiße
Trautenau
Josefstadt
Königgrätz
Gitschin
Nachod
Skalitz
Prag
Teplitz
Aussig
Leitmeritz
Pirna
Tetschen
Bensen
Zittau
Hohenmauth
Wildenschwert
Senftenberg
Gabel
Tynist
Pardubitz
Neubidschow
Nimburg
Kolin
Sudeten
Glatzer Schneegebirge
Habischt Stein-Geb.
Kolm Kamm
Riesengebirge
Erzgebirge
Böhmerwald
Böhmisch Leipa
Rumburg
Schluckenau
Stolpen
Neustadt
Kamenz
Hainichen
Zittau
Löbau
Bautzen
Hirschfelde
Reichenberg
Turnau
Jicin
Smidary
Chlumec
Pardubitz
Hradec Kralove
Nachod
Trutnov
Jaromer
Dobruschka
Mezitz
Opotschno
Königinhof
Miletin
Lipnik
Olmütz
Prerau
Hradisch
Zlin
Brünn
Iglau
Neuhaus
Deutschbrod
Kolin
Pardubitz
Tynist
Senftenberg
Gabel
Wildenschwert
Hohenmauth
Zwittau
Neustadt
Mezitz
Dobruschka
Opotschno
Josefstadt
Skalitz
Nachod
Trautenau
Königgrätz
Gitschin
Neubidschow
Nimburg
Prag
Moldau
Elbe
Saale
Oder
Neiße
Bober
Queis
Spree
Schwarze Elster
Lausitzer Neiße
Böhmische Neiße
Mittelgebirge
Lausitzer Gebirge
Elbsandsteingebirge
Böhmerwald
Riesengebirge
Iser Gebirge
Heuscheuer Gebirge
Glatzer Schneegebirge
Habischt Stein-Geb.
Kolm Kamm
Sudeten
Ö
H
M
E
N
1:650000.
5 0 5 10 15 20 25 30 km

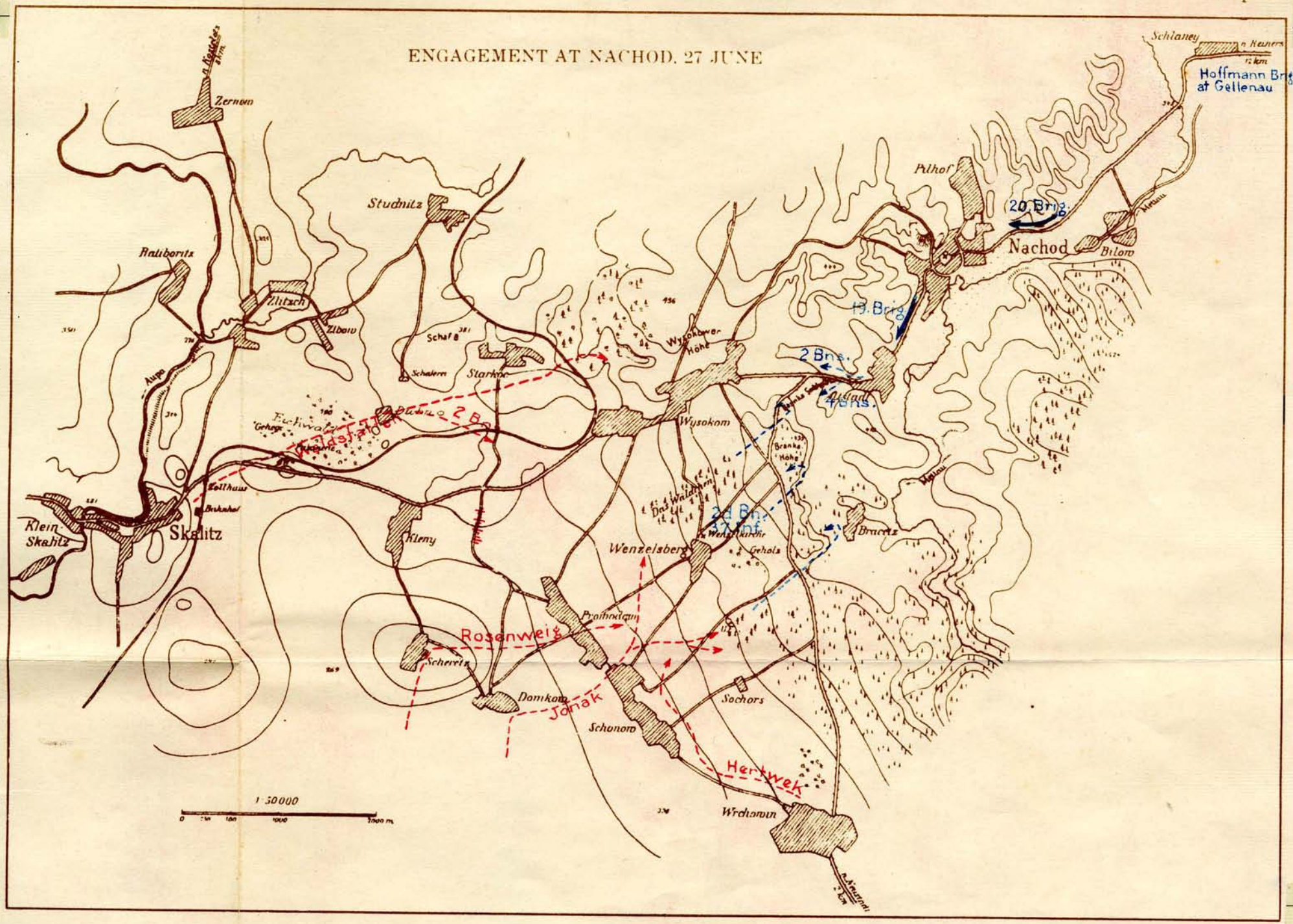
ENGAGEMENT AT NACHOD, 27 JUNE
Zernow
Studnitz
Ratiboritz
Zlitzch
Zlbow
Schaf
Starkoc
Wysokower Höhe
Wysokow
Pilhof
Nachod
Bilow
Schlaney
Hoffmann Brig. at Gellenau
20. Brig.
19. Brig.
2 Bns.
4 Bns.
Aupa
Eichwald
Waldstaden
2 Bn.
Zollhaus
Bahnhof
Klein Skalitz
Skalitz
Kleny
Das Waldchen
2d Bn.
Wenzelsberg
Bracetz
Gehölz
Rosenweig
Scheretz
Domkow
Jonak
Schonow
Sochors
Hertwek
Wrchowin
1:50000

Map 46.

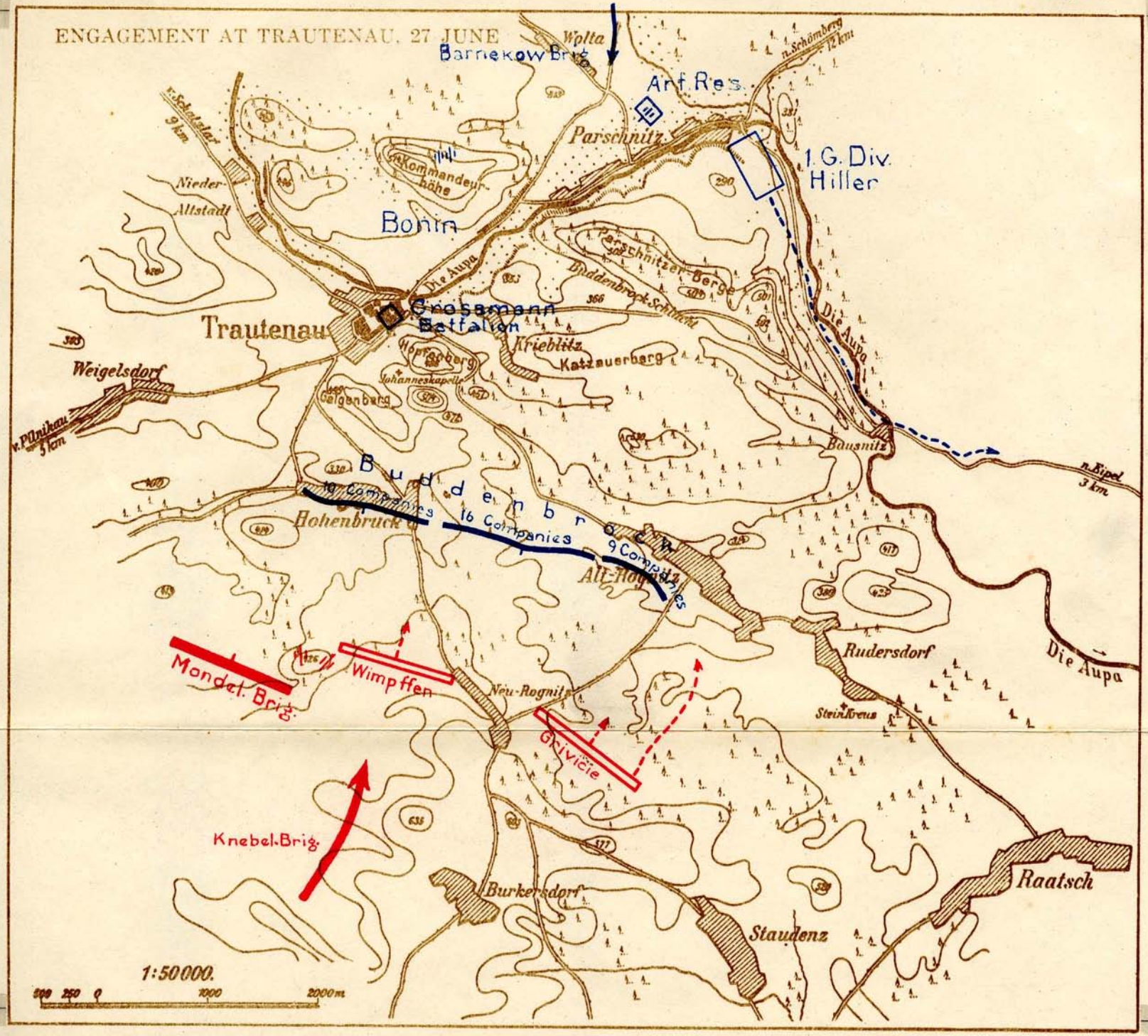
ENGAGEMENT AT TRAUTENAU, 27 JUNE
Wolta
Barnekow Brig.
Arf. Res.
n. Schömberg 12 km
Parschnitz
1. G. Div. Hiller
v. Schatzlar 9 km
Nieder-Altstadt
Kommandeurhöhe
Bonin
Die Aupa
Parschnitzer Berge
Buddenbrock Schlacht
Grossmann Battalion
Trautenau
Krieblitz
Katzauerberg
Hopfenberg
Johanneskapelle
Galgenberg
Weigelsdorf
v. Pilnikau 5 km
Bausnitz
n. Eipel 3 km
Buddenbrock
10 Companies
16 Companies
9 Companies
Hohenbruck
Alt-Rognitz
Rudersdorf
Die Aupa
Mondel. Brig.
Wimpffen
Neu-Rognitz
Grivičie
Stein Kreuz
Knebel. Brig.
Burkersdorf
Staudenz
Raatsch
1:50000.
500 250 0 1000 2000 m

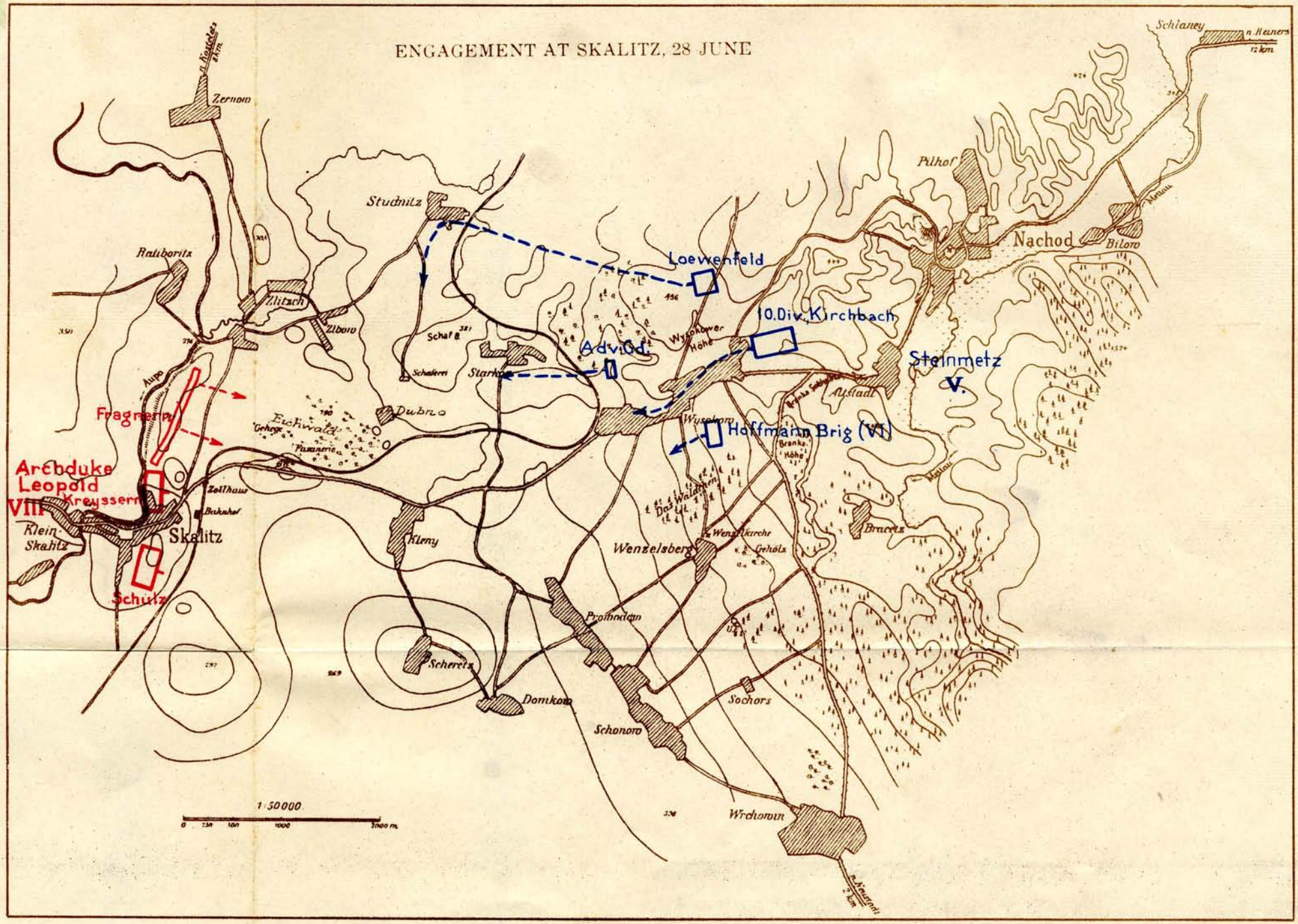
ENGAGEMENT AT SKALITZ, 28 JUNE
Zernow
Studnitz
Ratiboritz
Zlitzch
Zlbow
Schaferei
Starkow
Dubno
Eichwald
Fragnern
Archduke
Leopold
VIII
Kreyssern
Klein-Skalitz
Skalitz
Schulz
Zollhaus
Bahnhof
Kleny
Scheretz
Domkow
Schonow
Wrchowin
Sochors
Wenzelsberg
Wenzelkirche
Gehölz
Das Waldchen
Wysokow
Hoffmann Brig (VI)
Branka Höhe
Altstadt
Steinmetz
V.
10. Div. Kirchbach
Wysokower Höhe
Adv. Gd.
Loewenfeld
Pilhof
Nachod
Bilow
Schlaney
Bracetz
1:50000

BLUE BROWN

ENGAGEMENT AT BURKERSDORF, 28 JUNE

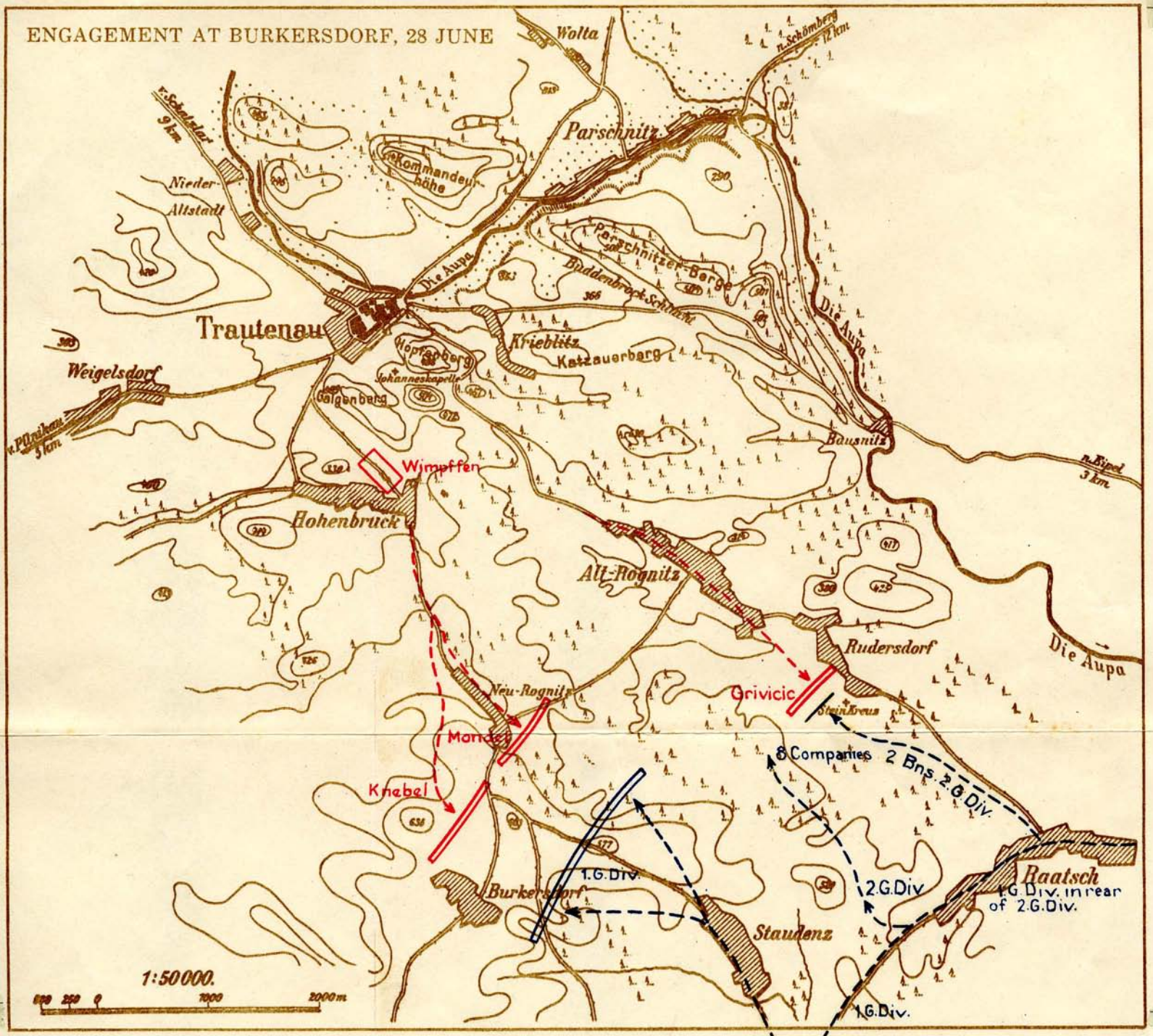

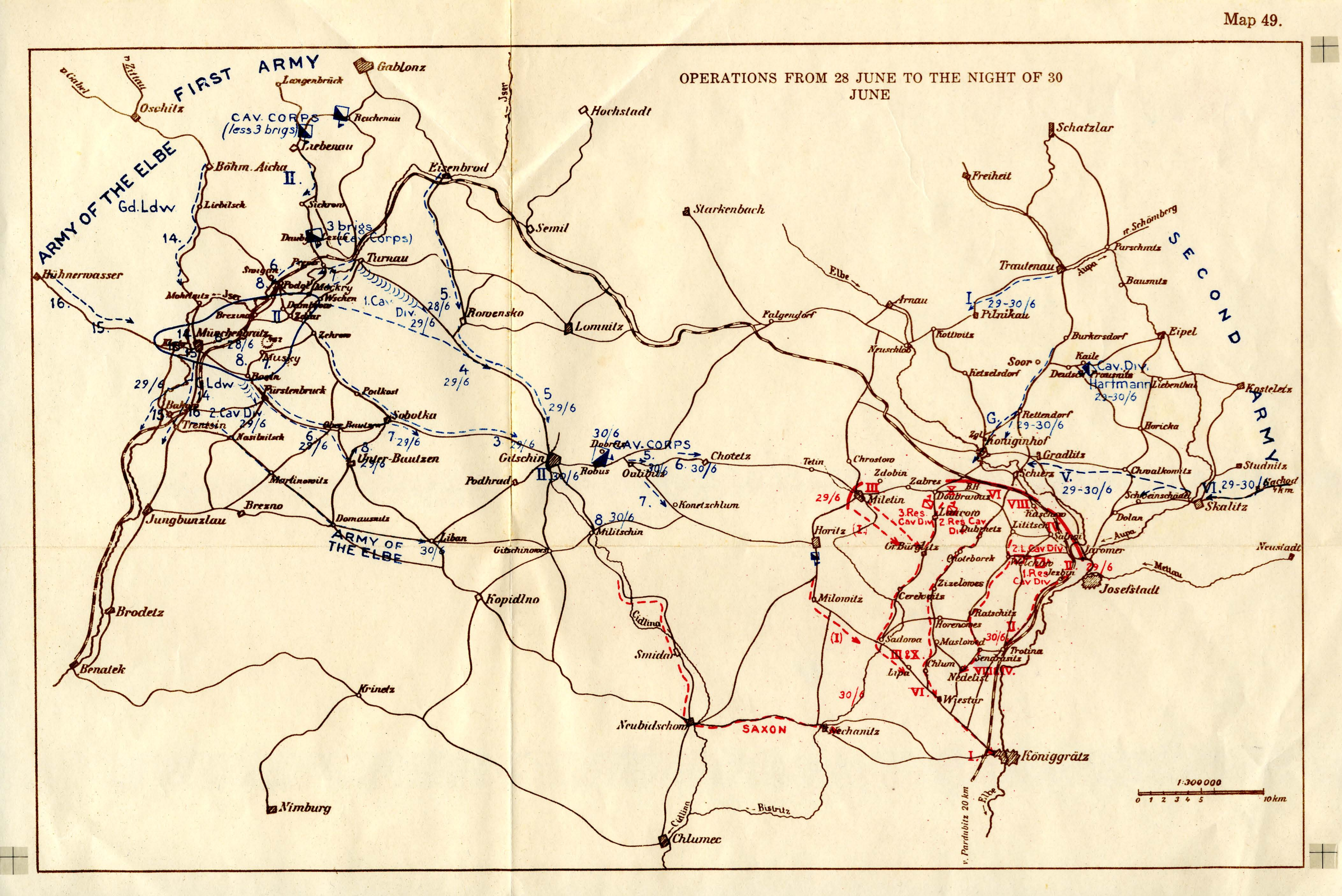
OPERATIONS FROM 28 JUNE TO THE NIGHT OF 30 JUNE
FIRST ARMY
ARMY OF THE ELBE
SECOND ARMY
ARMY OF THE ELBE
SAXON
CAV. CORPS (less 3 brigs)
3 brigs (Cav. Corps)
CAV. CORPS
Cav. Div. Hartmann 29-30/6
Gablonz
Langenbrück
Oschitz
Reichenau
Liebenau
Böhm. Aicha
Eisenbrod
Hochstadt
Schatzlar
Freiheit
Semil
Starkenbach
Turnau
Hühnerwasser
Liebitsch
Sichrow
Mohrlautz
Brezina
Münchengrätz
Musky
Rovensko
Lomnitz
Falgendorf
Arnau
Trautenau
Parschnitz
Bausnitz
Pilnikau
Kottwitz
Neuschloss
Burkersdorf
Eipel
Soor
Kaile
Deutsch Prausnitz
Liebenthal
Kosteletz
Ketzelsdorf
Rettendorf 29-30/6
Königinhof
Horicka
Gradlitz
Schiers
Chvalkomitz
Studnitz
Schönanschadl
Skalitz
Dolan
Jaromer
Josefstadt
Neustadt
Metau
Fürstenbruck
Podkost
Sobotka
Trentsin
Nasibitsch
Unter-Bautzen
Martinowitz
Brezno
Jungbunzlau
Domausnitz
Liban
Gitschinowes
Gitschin
Robus
Oulibitz
Chotetz
Konetzchlum
Militschin
Podhrad
Kopidlno
Brodetz
Benatek
Krinetz
Nimburg
Neubidschow
Smidar
Chlumec
Tetin
Chrostow
Zdobin
Zabres
Milelin
Horitz
Milowitz
Cerekwitz
Sadowa
Lipa
Wiestur
Nechanitz
Königgrätz
Chlum
Nedelist
Maslowed
Senohrabitz
Trotina
Ratschitz
Horenowes
Zizelowes
Gr. Bürglitz
Chotebor
Lititsch
Kaschow
Sabran
Welchow
Dubhetz
Doubravous
Lestkow
Elbe
Aupa
Mettau
Bistritz
Cidlina
v. Pardubitz 20 km
1:300 000
0 1 2 3 4 5 10 km

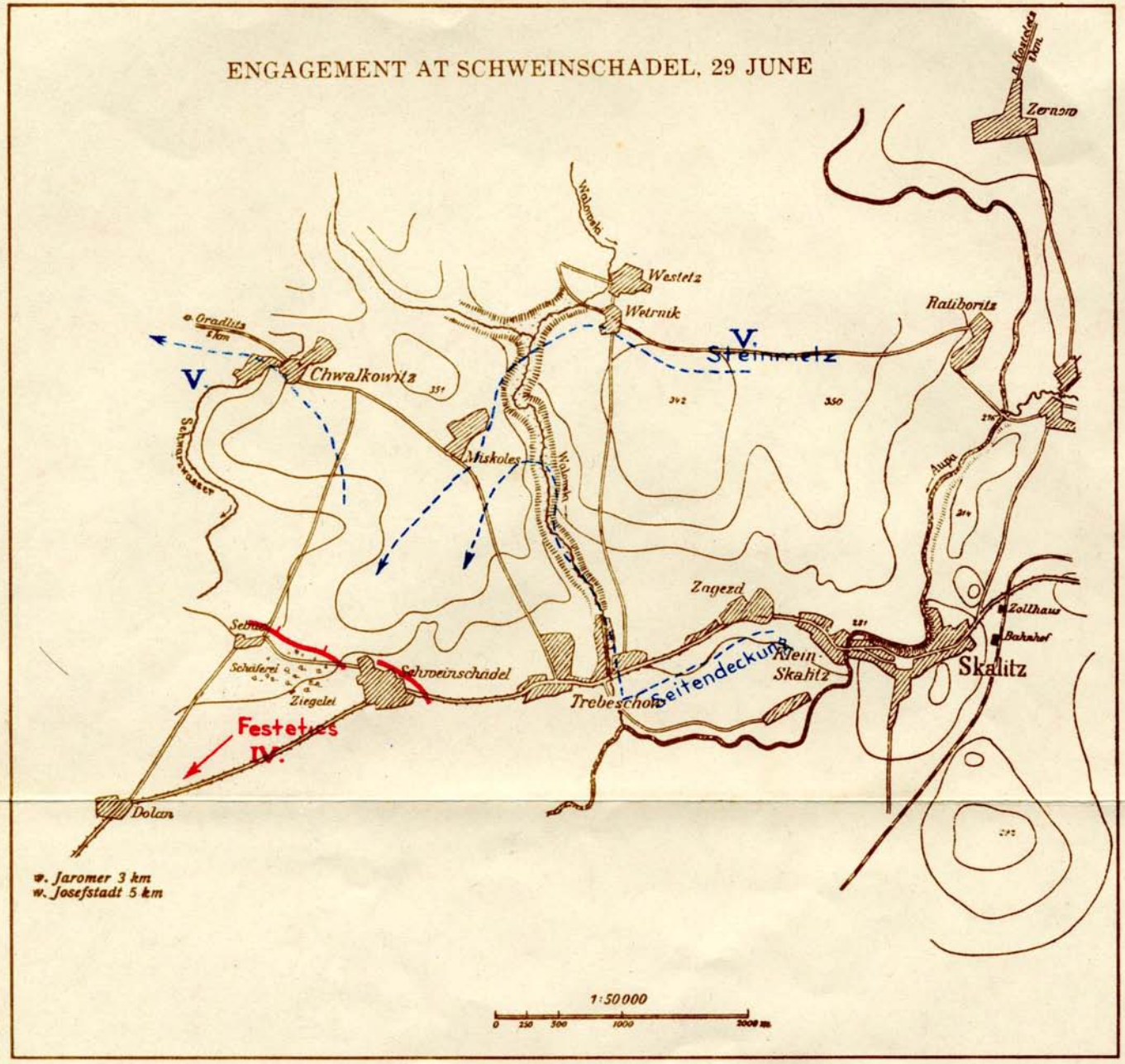
ENGAGEMENT AT SCHWEINSCHADEL, 29 JUNE
Zernow
Westetz
Wetrnik
Ratiboritz
V.
Steinmetz
Chwalkowitz
V.
Miskoles
Zagezd
Zollhaus
Bahnhof
Skalitz
Klein Skahitz
Seitendeckung
Trebeschow
Schweinschädel
Schäferei
Ziegelei
Festetics
IV.
Dolan
w. Jaromer 3 km
w. Josefstadt 5 km
1:50000
0 250 500 1000 2000 m

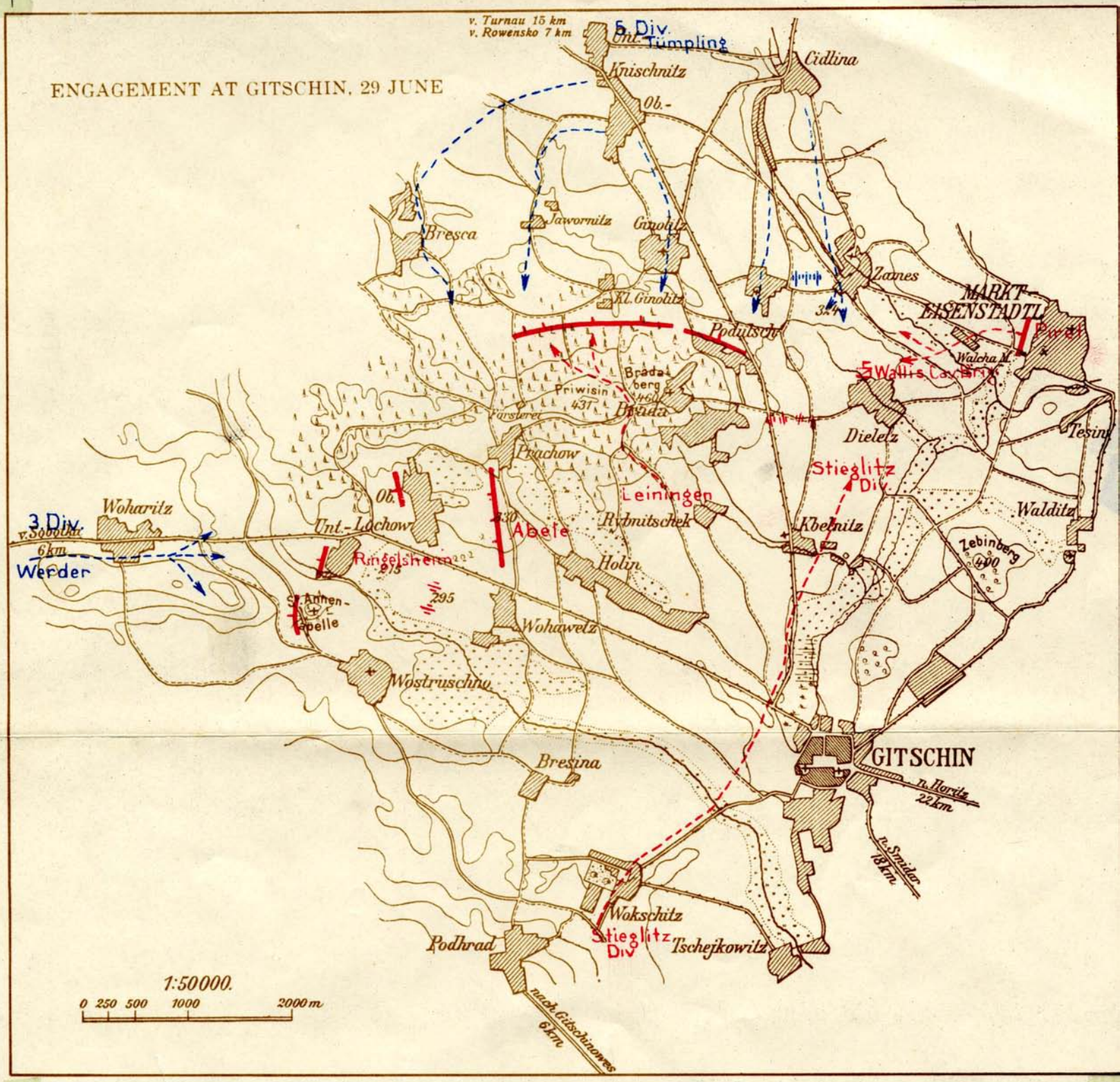
ENGAGEMENT AT GITSCHIN, 29 JUNE
v. Turnau 15 km
v. Rowensko 7 km
5. Div.
Unt. Tümpling
Knischnitz
Ob.-
Cidlina
Bresca
Jawornitz
Ginolitz
Kl. Ginolitz
Zames
MARKT-EISENSTADTL
Podutsch
Walcha M.
5. Wallis Cav. Brig.
Bradaberg
Priwisin
431
Brada
Förstereі
Dieletz
Tesin
Prachow
Stieglitz Div.
Leiningen
Ob.
Woharitz
3. Div.
v. Sobotka
6 km
Werder
Unt.-Lochow
Abele
Rybnitschek
Kbelnitz
Walditz
Zebinberg
400
Ringelsheim
215
Holin
295
St. Annen-Capelle
Wohawetz
Wostruschno
GITSCHIN
Bresina
n. Horitz
22 km
n. Smidar
18 km
Wokschitz
Stieglitz Div.
Tschejkowitz
Podhrad
nach Gitschinowes
6 km
1:50000.
0 250 500 1000 2000 m

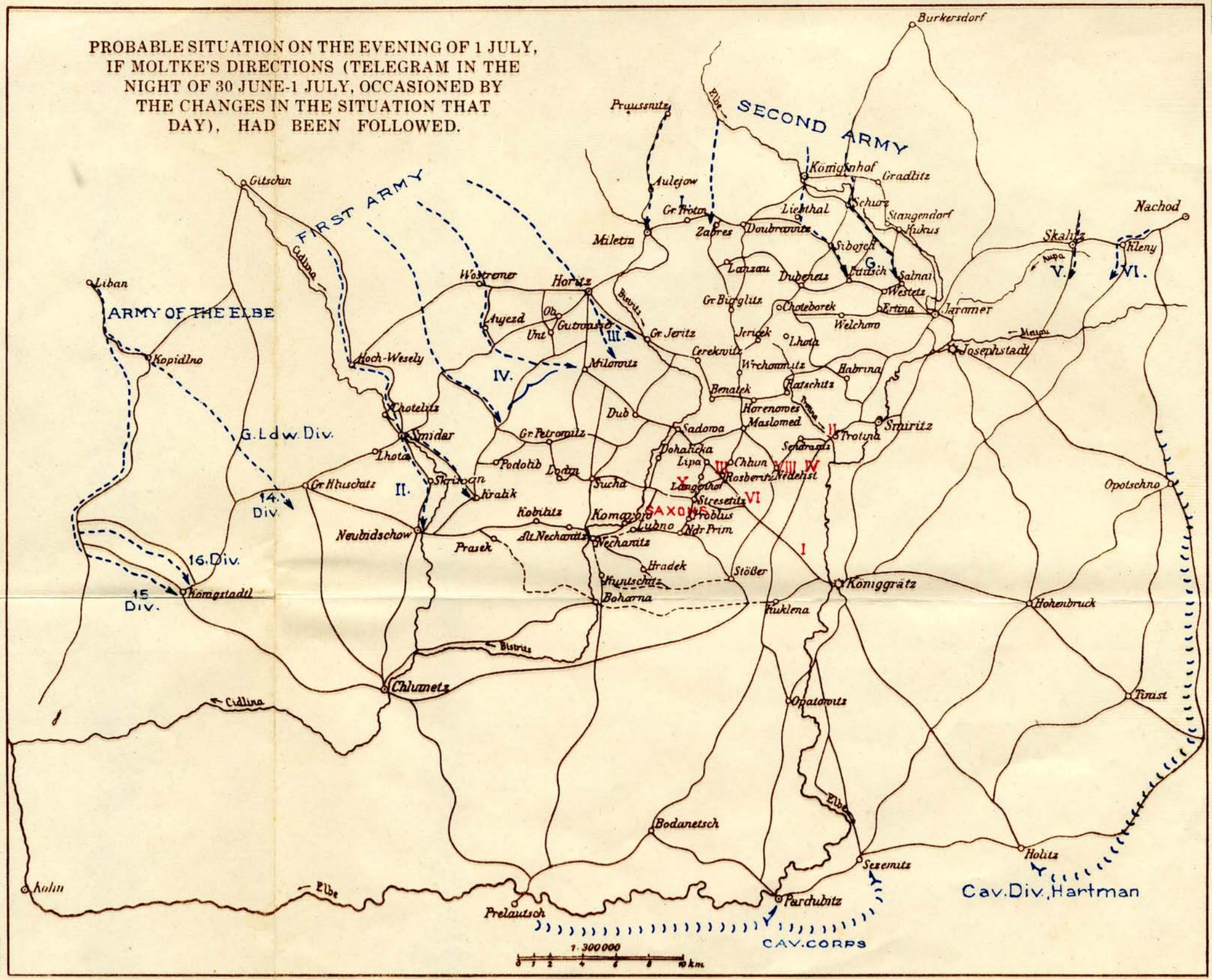
PROBABLE SITUATION ON THE EVENING OF 1 JULY, IF MOLTKE'S DIRECTIONS (TELEGRAM IN THE NIGHT OF 30 JUNE-1 JULY, OCCASIONED BY THE CHANGES IN THE SITUATION THAT DAY), HAD BEEN FOLLOWED.
SECOND ARMY
FIRST ARMY
ARMY OF THE ELBE
G.Ldw.Div.
14. Div.
16. Div.
15 Div.
CAV.CORPS
Cav.Div.Hartman
SAXONS
Burkersdorf
Nachod
Skalitz
Kleny
Jaromer
Josephstadt
Smiritz
Opotschno
Hohenbruck
Tinast
Holitz
Königgrätz
Sezemitz
Parchubitz
Opatowitz
Stöber
Nuklena
Bodanetsch
Prelautsch
Chlumetz
Neubidschow
Königstadtl
Kopidlno
Liban
Gitschin
Kolin
Prausnitz
Aulejow
Miletin
Horitz
Wostrenor
Hoch-Wesely
Chotelitz
Smidar
Lhota
Gr.Hluschatz
Skrivan
Kralik
Prasek
Kobilitz
Alt Nechanitz
Nechanitz
Komarow
Lubno
Ndr Prim
Hradek
Hunitschitz
Boharna
Gr.Petromilz
Podolib
Dobra
Sucha
Dub
Milowitz
Gr.Jeritz
Gutowasser
Ob
Unt
Aujezd
Gr.Trotin
Zabres
Doubrawitz
Liebthal
Königshof
Gradlitz
Schurz
Stangendorf
Kukus
Sibojch
Lanzau
Dubenetz
Gr.Biergliz
Choteborek
Welchow
Ertina
Westetz
Salnai
Jerigek
Lhota
Cerekwitz
Wrchommitz
Habrina
Ratschitz
Benatek
Horenowes
Maslomed
Sadowa
Dohalicka
Lipa
Chlum
Rosberitz
Nedelist
Langenhof
Streseritz
Problus
Ndr Prim
Sehrawitz
Trotina
Elbe
Bistritz
Cidlina
Mettau
Aupa
I.
II.
III.
IV.
V.
VI.
1:300000
0 1 2 4 6 8 10 km

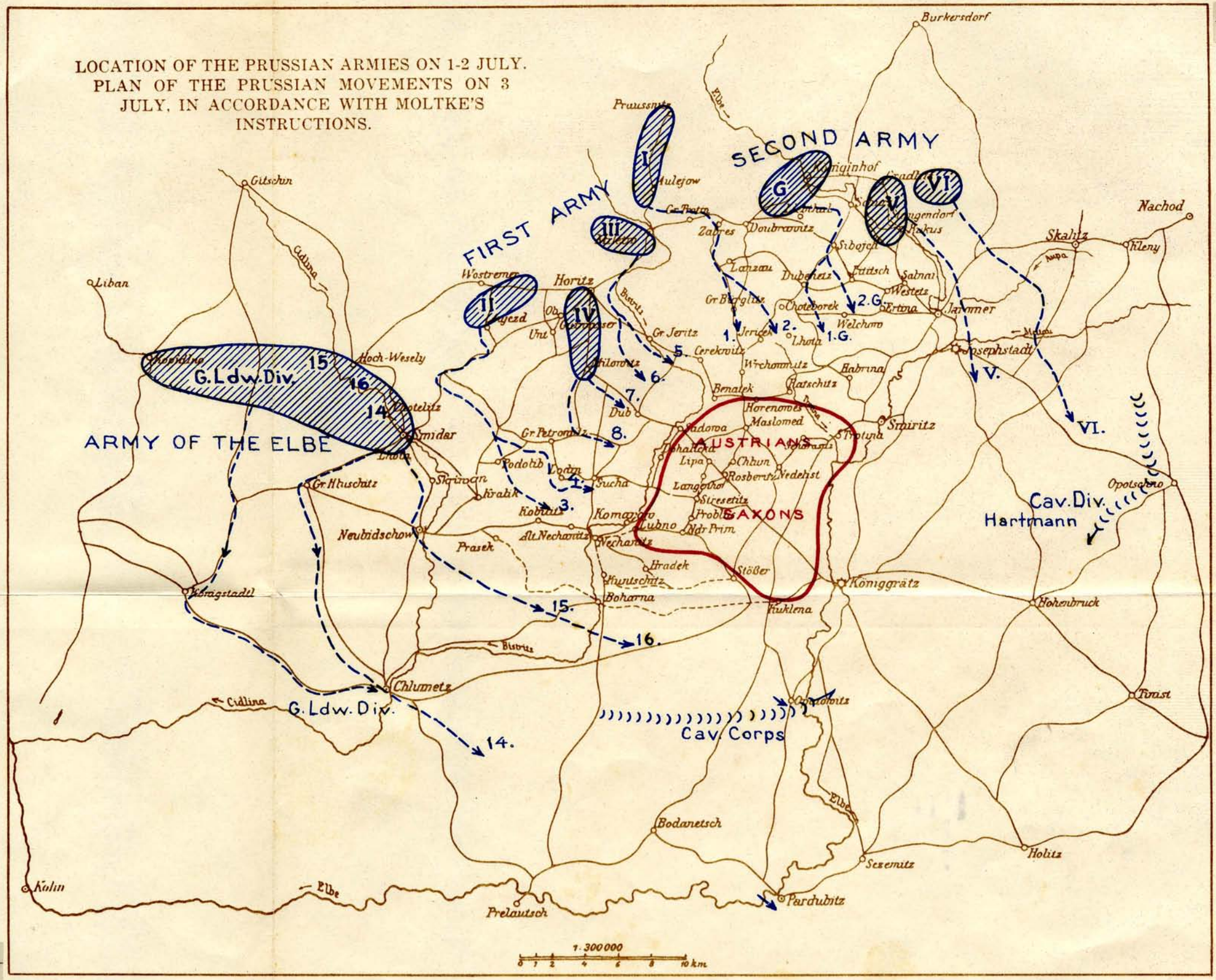

LOCATION OF THE PRUSSIAN ARMIES ON 1-2 JULY. PLAN OF THE PRUSSIAN MOVEMENTS ON 3 JULY, IN ACCORDANCE WITH MOLTKE'S INSTRUCTIONS.

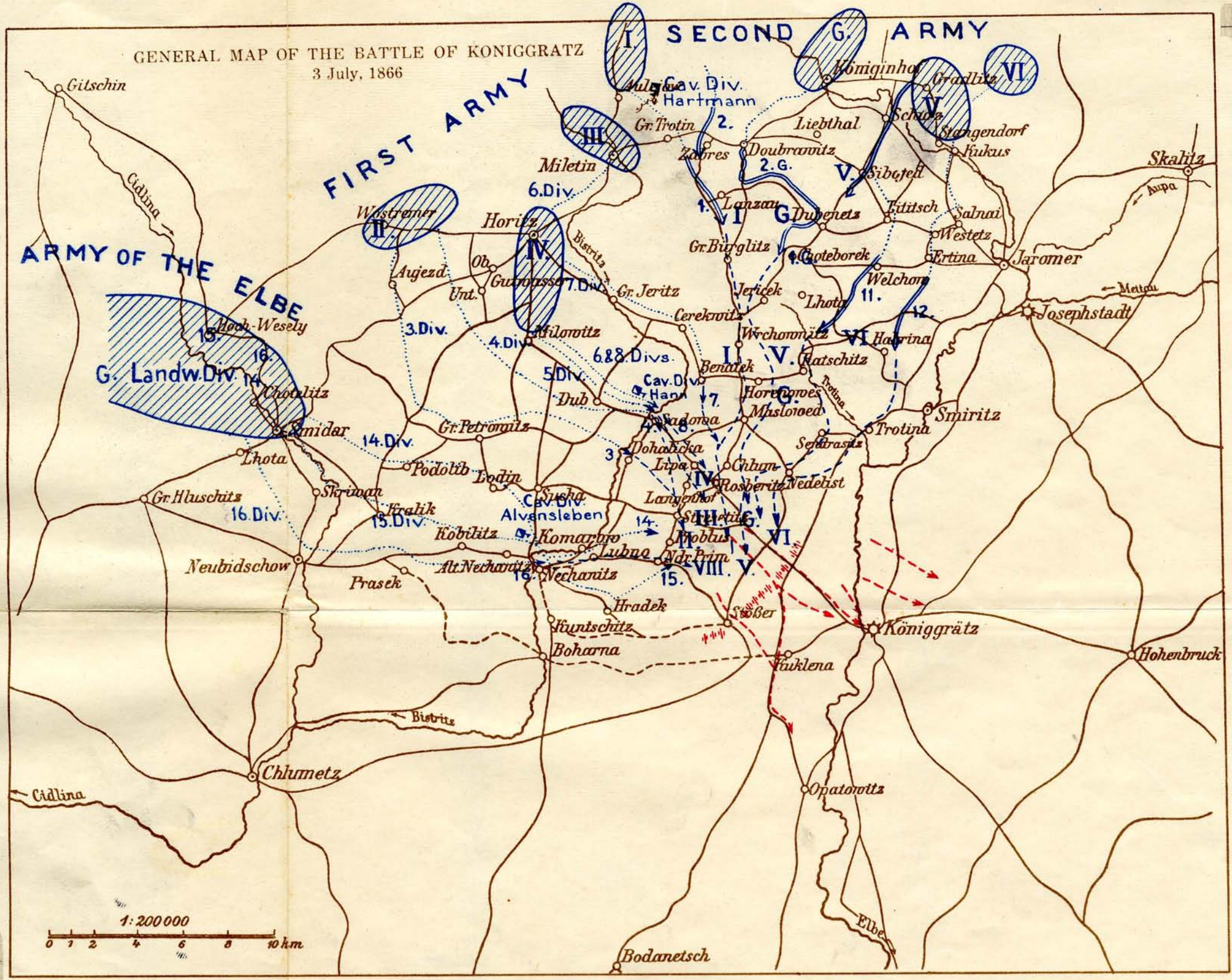
GENERAL MAP OF THE BATTLE OF KONIGGRATZ
3 July, 1866
SECOND ARMY
FIRST ARMY
ARMY OF THE ELBE
Gitschin
Cidlina
Wostremer
Horitz
Miletin
Gr. Trotin
Cav. Div. Hartmann
Königinhof
Gradlitz
Liebthal
Doubrawitz
Zabres
Stangendorf
Kukus
Skalitz
Aupa
Sibojed
Lanzau
Dubenetz
Tititsch
Salnai
Westetz
Ertina
Jaromer
Gr. Burglitz
Choteborek
Welchow
Jericek
Lhota
Josephstadt
Mettau
Cerekwitz
Wrchowitz
Hagrina
Ratschitz
Benatek
Horenowes
Maslowed
Smiritz
Trotina
Sendrasitz
Nedelist
Chlum
Rosberitz
Langenhof
Stoßer
Königgrätz
Hohenbruck
Kuklena
Opatowitz
Elbe
Bodanetsch
Chlumetz
Bistritz
Hradek
Kuntschitz
Boharna
Nechanitz
Alt. Nechanitz
Lubno
Komarow
Kobilitz
Cav. Div. Alvensleben
Sucha
Lodin
Podolib
Gr. Petrowitz
Dub
Milowitz
Gr. Jeritz
Aujezd
Ob.
Unt.
Guiwasser
Hoch-Wesely
G. Landw. Div.
Chotelitz
Smidar
Lhota
Gr. Hluschitz
Skriwan
Kralik
Neubidschow
Prasek
Cidlina
1:200000
0 1 2 4 6 8 10 km

BATTLE OF KONIGGRATZ
Movements during forenoon, 3 July
SECOND ARMY
FIRST ARMY
ARMY OF THE ELBE
MAIN BODY
G.H.Q.
Adv. Gd
7. Div. Fransecky
6. Div. Manstein
5. Div. Tümpling
4. Div. Herwarth
3. Div. Werder
14. Div. Münster
Cav. Corps
Thom
Wortlemb
Saffran
Archduke Joseph
Henriquez
Fleischhacker
Schutz (VIII)
SAXONS
Roth (VIII)
Weber (VIII)
1. Res. Cav. Div.
2. Res. Cav. Div.
3. Res. Cav. Div.
2. L. Cav. Div.
1. L. Cav. Div.
Stieglitz Div.
2. Brig.
3. Brig.
Lochenitz
Kuklena
Königgrätz
Stößer
Stezirek
Wald von Stezirek
Nechanitz
Kuntschitz
Boharna
Radostow
Radikowitz
Techlowitz
Schloß Hradek
Jehlitz
Problus
Rosnitz
Briza
Plotist
Klacow
Ziegelschlag
Bodanetz
Freihöfen
Prager Vorst.
Schosten
Placka
Elbe
Predmeritz
Sweti
Wsestar
Rosberitz
Chlum
Nedelist
Lipa
Mokrowous
Dohalicka
Unt. Dohalitz
Ob. Dohalitz
Hola Wald
Sadowa
Sowetitz
Hnewcowes
Benatek
Hořenowes
Ratschitz
Rodow
Maslowed
Sendrasitz
Trotina
Habrin
Zelkowitz
Wrchownitz
Cerekwitz
Stratschow
Lhota
Zawadilka
Sucha
Tun
Sobetus
Popowitz
Komorow
Lubno
Jehlitz
Neu Prim
Ob. Prim
Kobily Doly
Bistritz B.
Trotina B.
n. Josephstadt 10 km
n. Holitz 18 km
v. Pardubitz 20 km
1:60000.
1000 500 0 2km

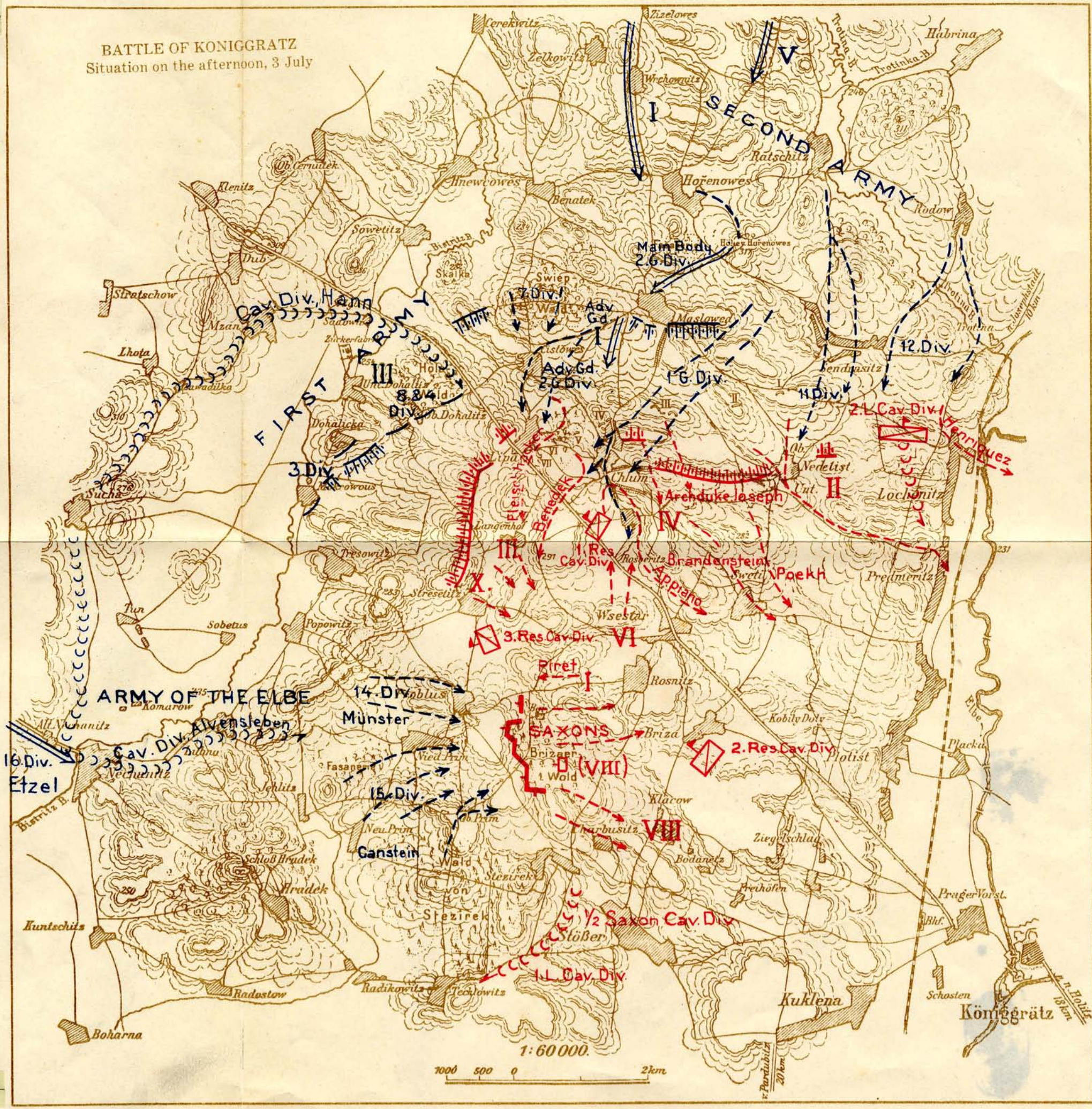
BATTLE OF KONIGGRATZ
Situation on the afternoon, 3 July
SECOND ARMY
FIRST ARMY
ARMY OF THE ELBE
Main Body
2.G.Div.
Cav.Div. Hann
7.Div.
Adv.Gd.
Adv.Gd.
2.G.Div.
1.G.Div.
12.Div.
11.Div.
8.&4.Div.
3.Div.
2.L.Cav.Div.
Henriquez
Archduke Joseph
1.Res.Cav.Div.
Brandenstein
Appiano
Poekh
3.Res.Cav.Div.
Piret
14.Div.
Münster
SAXONS
(VIII)
2.Res.Cav.Div.
16.Div.
Etzel
Cav.Div. Alvensleben
15.Div.
Canstein
½ Saxon Cav.Div.
Stößer
1.L.Cav.Div.
Königgrätz
1:60000.
1000 500 0 2km

BATTLE OF KONIGGRATZ

Situation on the evening, 3 July

BLUE

Map 57.

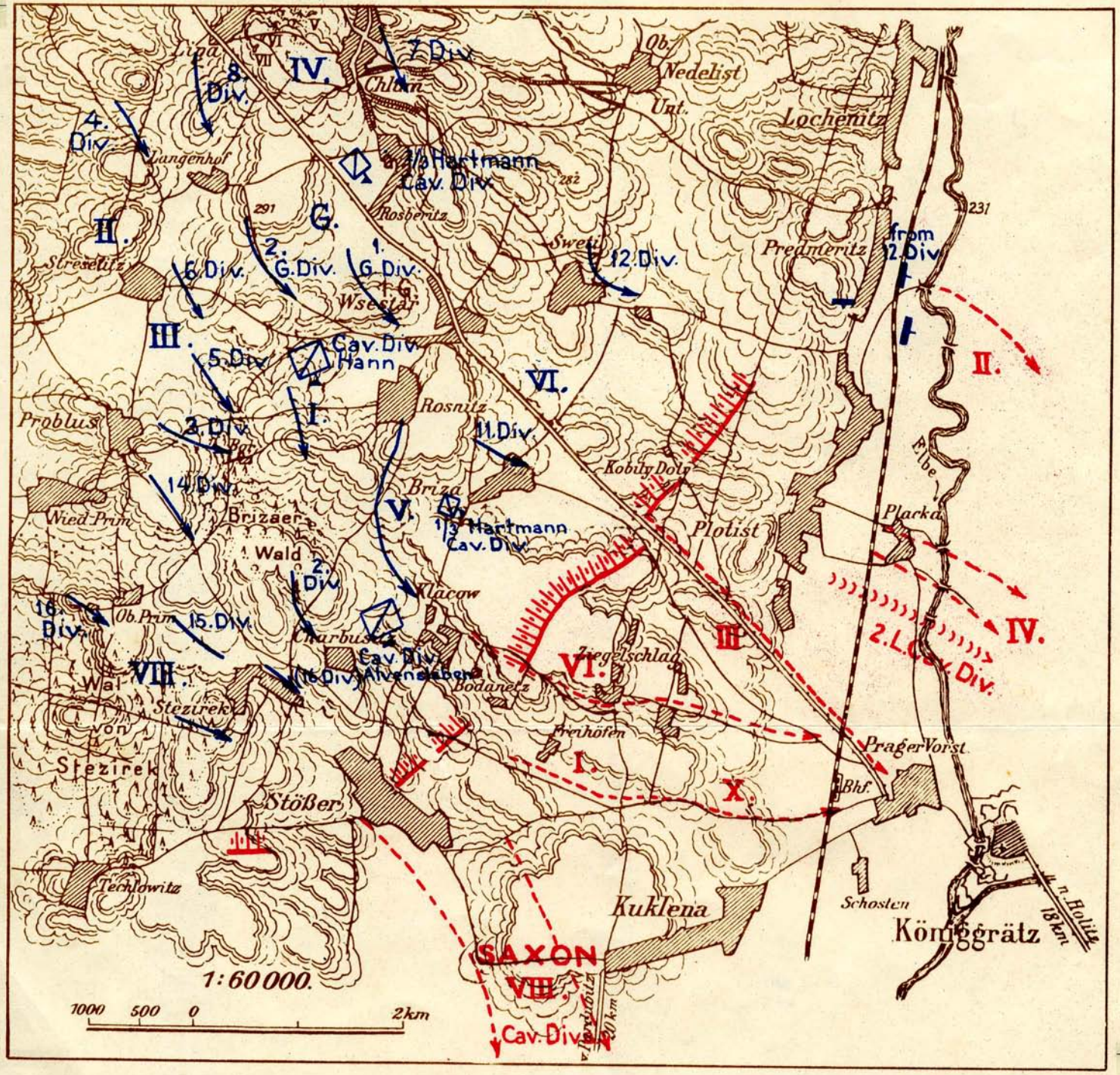

SITUATION ON THE EVENING OF 13 JULY, 1866.

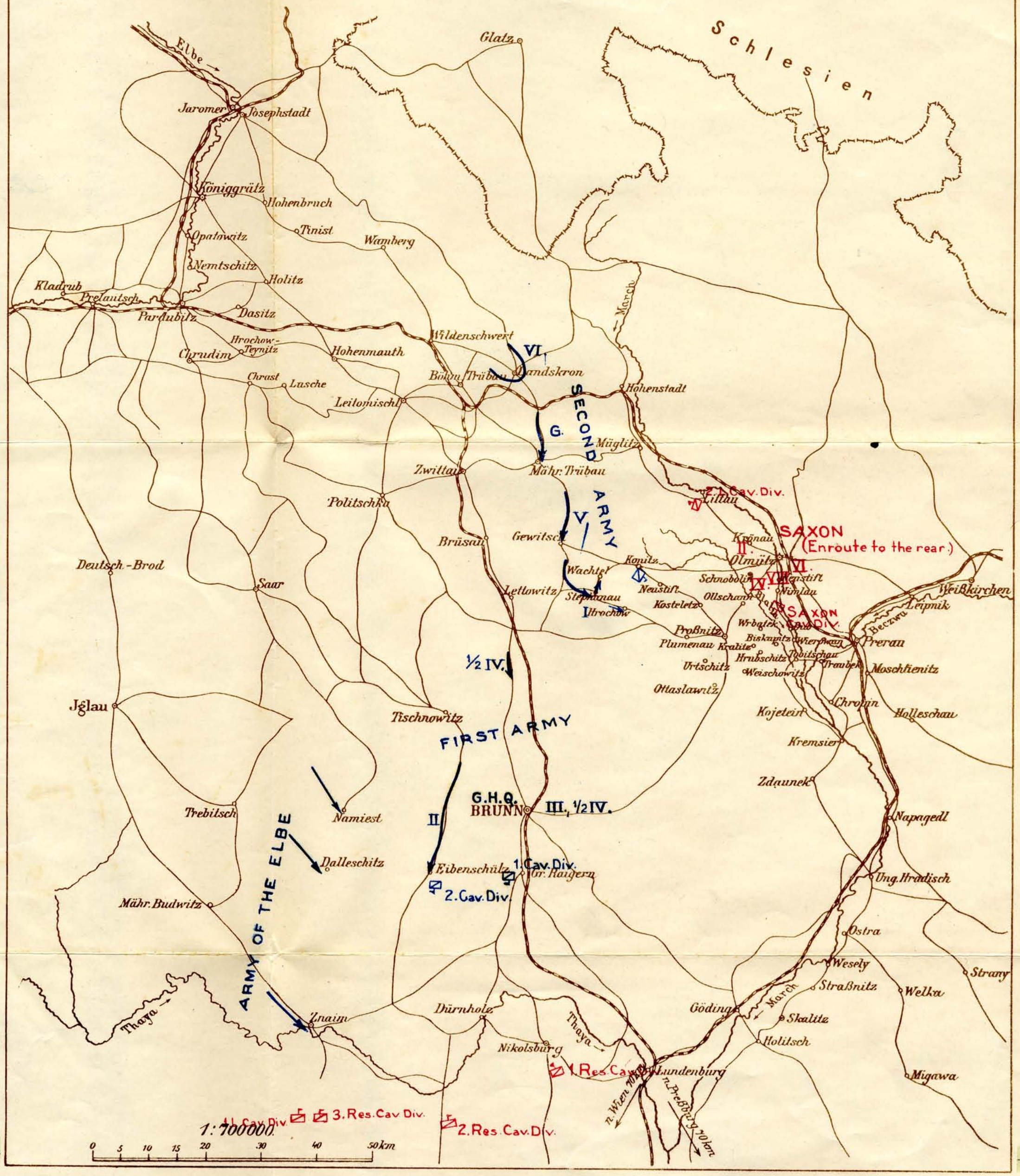

Map 59.

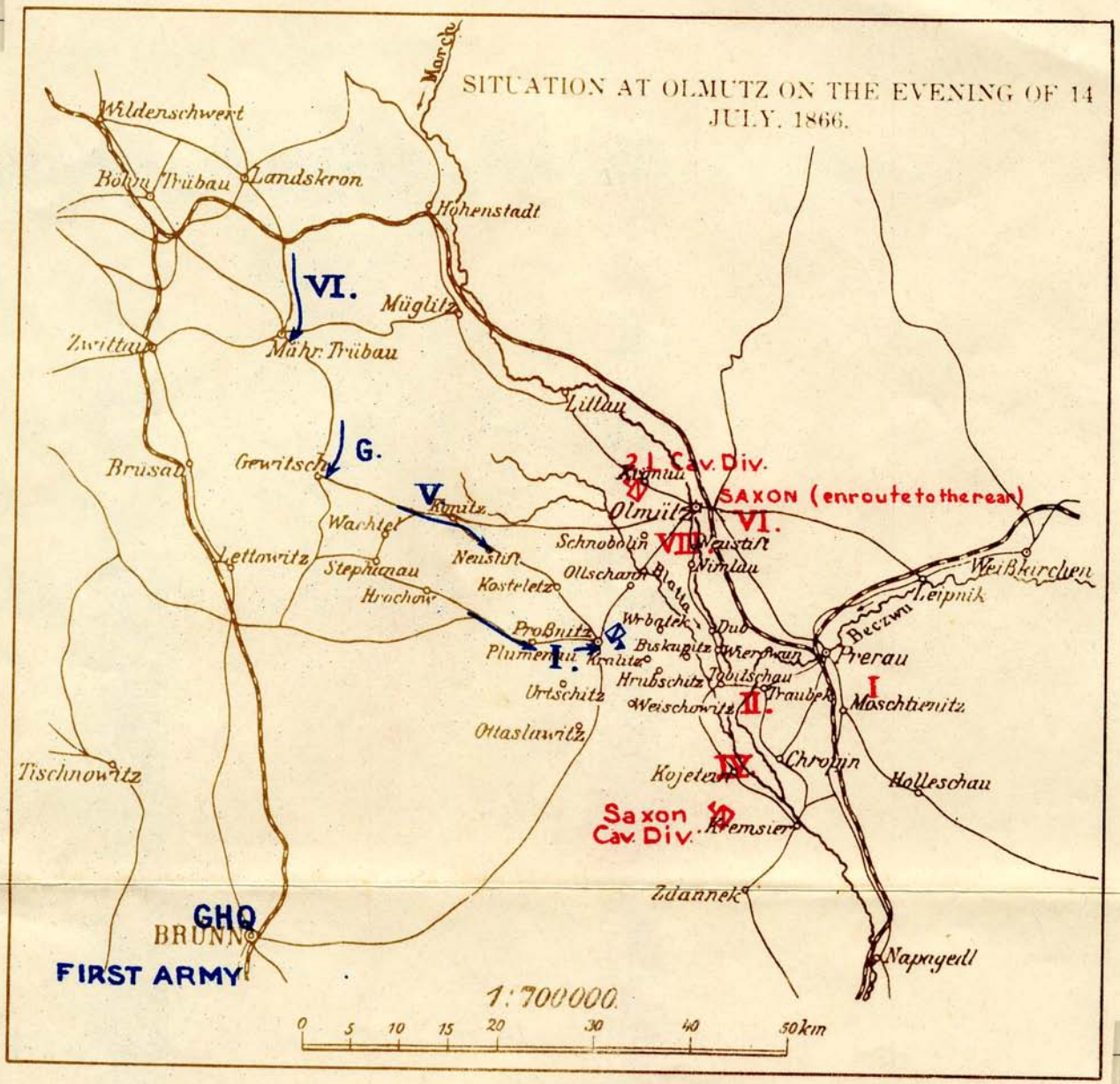
SITUATION AT OLMUTZ ON THE EVENING OF 14 JULY, 1866.
March
Wildenschwert
Böhm. Trübau
Landskron
Hohenstadt
VI.
Müglitz
Zwittau
Mähr. Trübau
Littau
G.
Brüsau
Gewitsch
2 J. Cav. Div.
SAXON (enroute to the rear)
V.
Olmütz
VI.
Wachtel
Schnobolin
VII.
Neustift
Lettowitz
Stephanau
Neustift
Ollschann
Nimlau
Weißkirchen
Kosteletz
Hrochow
Leipnik
Beczwa
Proßnitz
Wrbatek
Dub
Plumenau
Kralitz
Biskupitz
Wierowan
Prerau
I.
Hrubschitz
Tobitschau
Urtschitz
Weischowitz
II.
Traubek
I
Moschtienitz
Ottaslawitz
Chropin
Tischnowitz
Kojetein
IV.
Holleschau
Saxon Cav. Div.
Kremsier
Zdannek
GHQ
BRUNN
FIRST ARMY
Napagedl
1:700000.
0 5 10 15 20 30 40 50 km

Map 60.

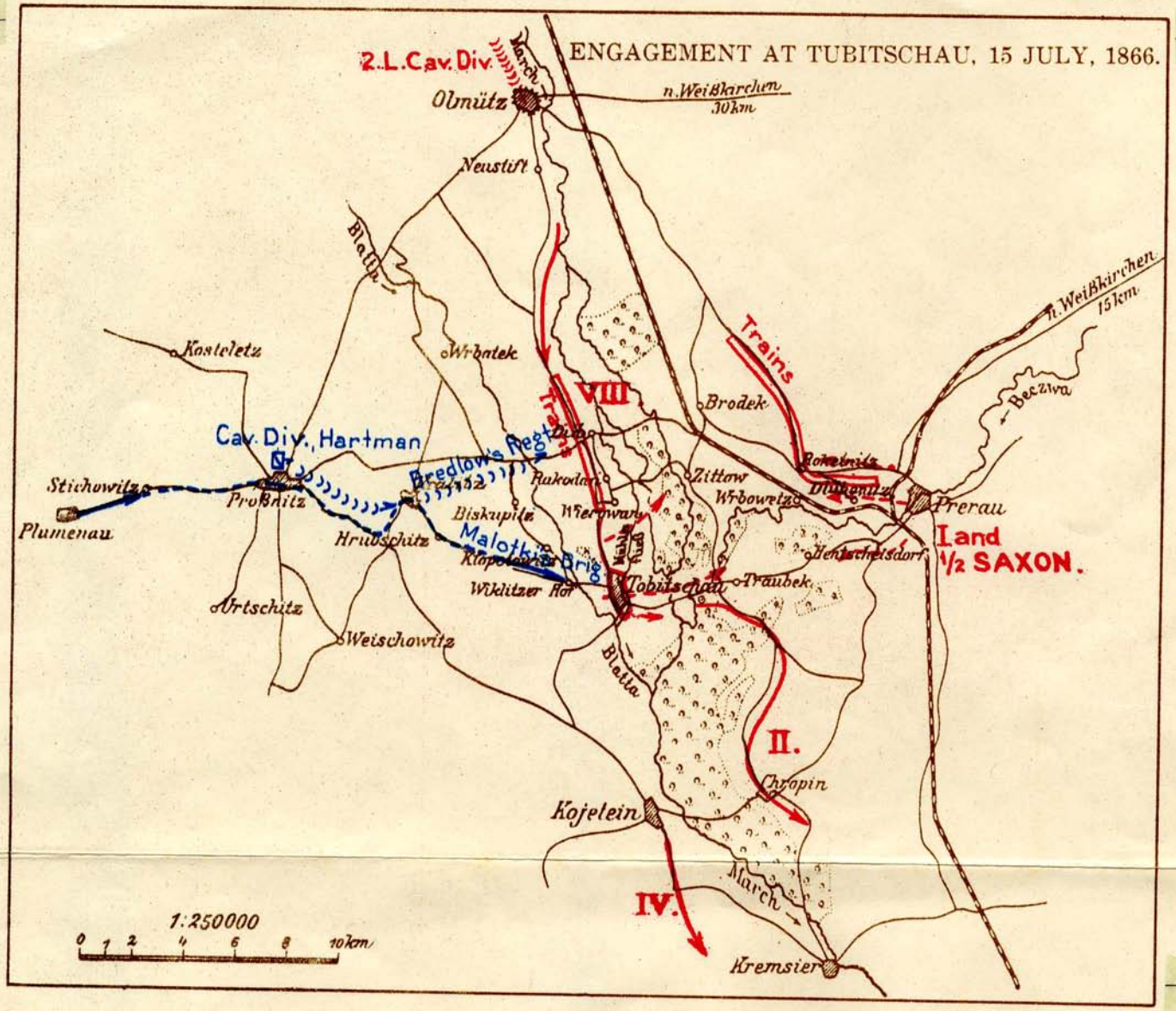
ENGAGEMENT AT TUBITSCHAU, 15 JULY, 1866.
2.L.Cav.Div.
March
Olmütz
n.Weißkirchen
30km
Neustift
Blatta
Kosteletz
Wrbatek
Trains
VIII.
Brodek
Cav.Div., Hartman
Bredlow's Regt.
Stichowitz
Proßnitz
Plumenau
Hrubschitz
Biskupitz
Malotkis Brig.
Wiklitzer Hof
Tobitschau
Zittow
Wrbowetz
Prerau
I.and
½ SAXON.
Traubek
Urtschitz
Weischowitz
Blatta
II.
Chropin
Kojetein
IV.
March
Kremsier
n.Weißkirchen
15km
Beczwa
1:250000
0 1 2 4 6 8 10km